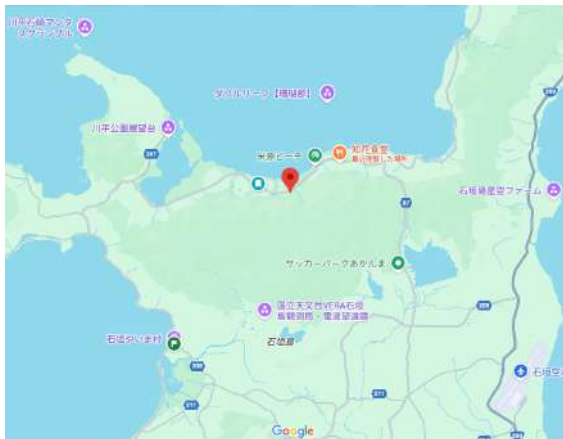



売土地

米原ビーチやクリスタルビーチ近く 荒川の滝よこ

価格 **7,800万円** (坪単価 59,270円)



※この図面等は物件情報の一部を抜粋して掲載しております。
 ※引渡し日・付帯条件等の変更や、別途料金が発生する場合がございます。

| | | |
|------|--|---|
| 所在 | 沖縄県石垣市字川平大嵩 1218番 510 1218番199・1218番512・1218番513 | |
| 交通 | 石垣空港 14.8km (車 21分) 730交差点・バスターミナル 19.5km (車 28分) 荒川バス停 240m (徒歩 3分) | |
| 土地 | 土地権利 | 所有権 |
| | 敷地面積 | 4,352.2㎡ (約 1,316.57坪) |
| | 地目 | 宅地と原野 (農用地区域外) |
| | 地勢 | 傾斜地 |
| | 私道負担 | 無 |
| | セットバック | 無 |
| 道路状況 | 北西 7m接面約 137m | |
| 制限 | 建蔽率 / 容積率 | 60% / 100% |
| | 都市計画 | 非線引区域 |
| | 用途地域 | 無指定 |
| | 石垣市風景計画 法令上の制限 | 農村風景域 B-1 景観地区 川平 I 地区 (建物の高さ 7m以下) |
| 設備 | 沖縄電力 | — |
| | 公営上水道 | — |
| | 公共下水道 | 浄化槽と溜枳の設置義務あり |
| 引渡 | 即日 | |
| 特記 | 形状等が現況と異なる場合は現況優先 契約不適合責任は免責 現状有姿にて引渡し | |
| 備考 | 公簿売買 標高 33~38m | |



石垣川平グループ 不動産事業部

沖縄県知事 (1) 5826 号
 〒907-0453 沖縄県石垣市字川平 680番地 8

TEL **0980-88-2388**
 MAIL nosoko115@gmail.com
<https://kabira.jp>



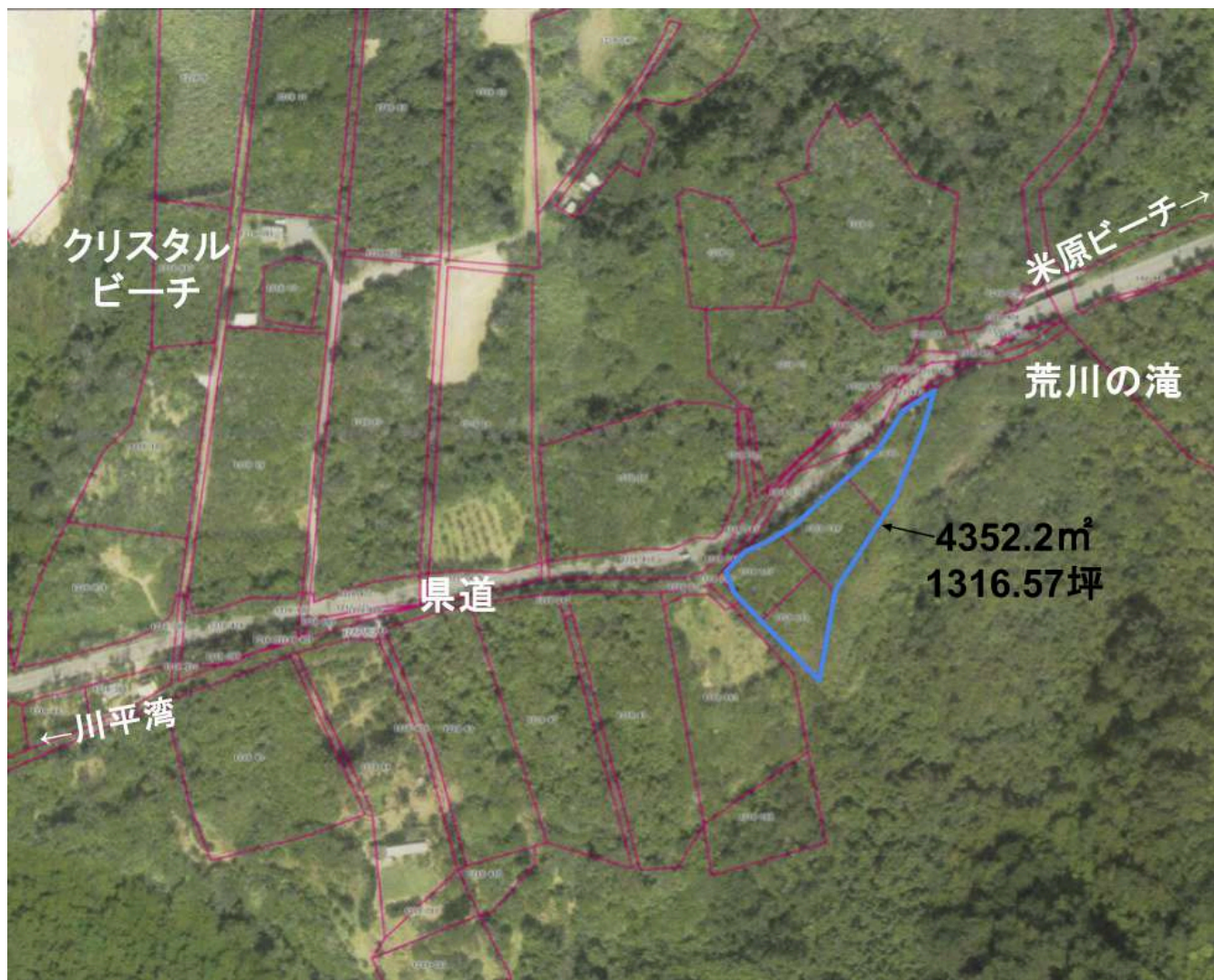
担当
野底 Nosoko

取引態様
専任媒介

手数料(分かれ)
2,640,000円

広告掲載不可

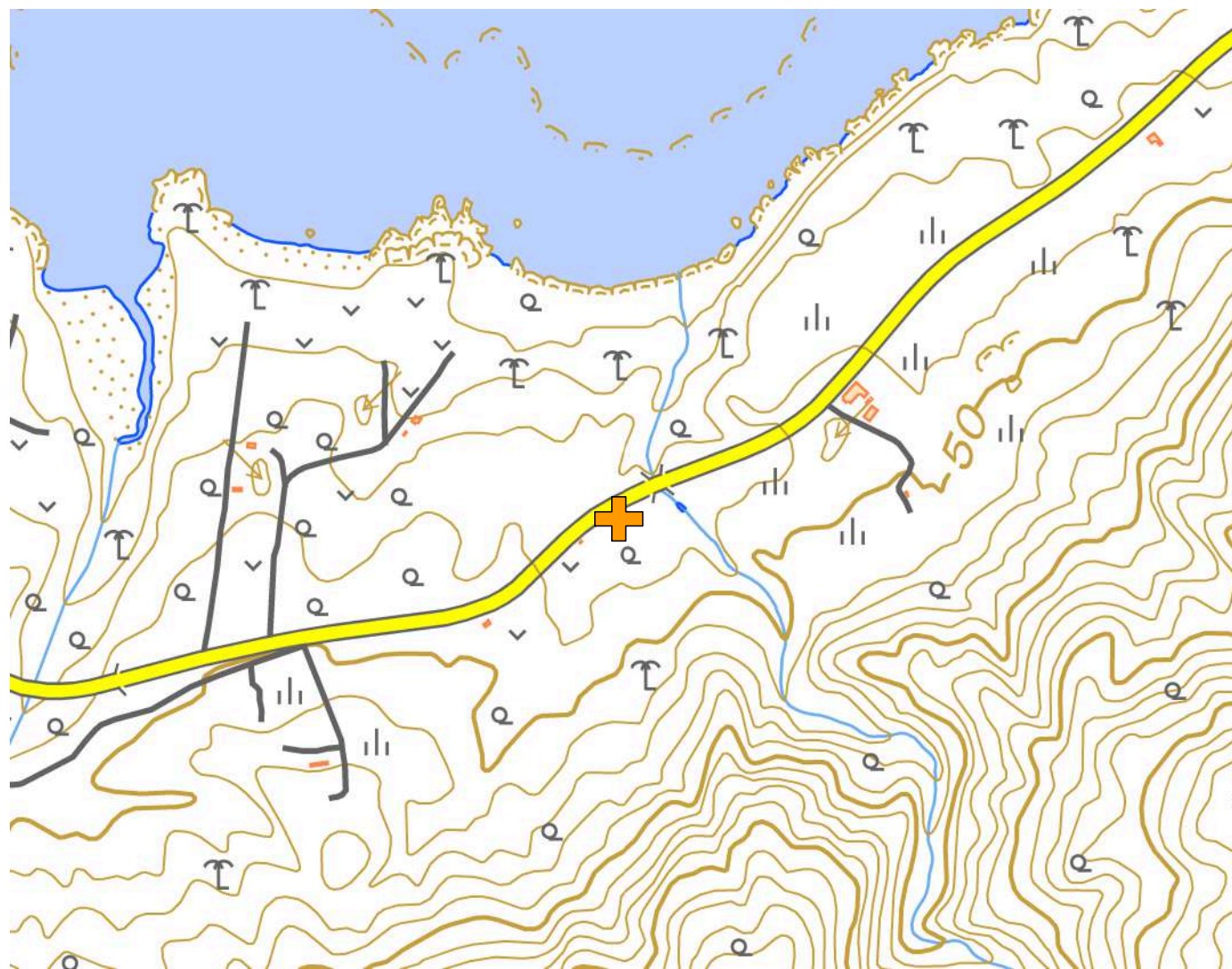
航空写真



石垣川平グループ 不動産事業部

地形図

標高 33~38m



石垣川平グループ 不動産事業部

写真



北側の県道（幅員 7m）



北側の県道（幅員 7m）




米原ビーチ 1.1km（徒歩 14分）



石垣川平グループ 不動産事業部

写真

荒川の滝 75m (徒歩 1分)



クリスタルビーチ 1km (徒歩 13分)



米原ビーチ 1.1km (徒歩 14分)



米子焼工房 1.2km (徒歩 15分)



知花食堂 1.9km (車 3分)



吉原小学校 2.6km (車 4分)



石垣川平グループ 不動産事業部